



調査指導船「たくなん」

八丈海洋観測報告(2月)

東京都 島しょ農林水産総合センター 八丈事業所

〒100-1511 東京都八丈島八丈町三根4222

調査指導船「たくなん」による八丈島沿岸定点観測結果と八丈島神湊港における定地水温観測結果についてお知らせします。

黒潮概況: 黒潮は、上旬は犬吠埼33° 10' N付近から伊豆諸島の東を北上し、中旬は野島埼沖32° 30' 付近から八丈島付近を北上し、下旬は野島埼沖32° 10' N付近から八丈島の東を北上しました。北上後は、房総半島沖に流去しました(図1)。

沿岸定点観測: 今月のたくなんによる観測は、ドック入りのため欠測です。

神湊港定地観測: 2025年2月1~28日、午前9時に神湊港内にて観測
上旬・下旬は「**平年並み**」、中旬は「**やや高め**」で推移しました(図3)。

※平年並み-0.5~+0.5 **やや高め**+0.5~+1.5 **高め**+1.5~+2.5 **きわめて高め**+2.5~
やや低め-0.5~-1.5 **低め**-1.5~-2.5 **きわめて低め**-2.5~

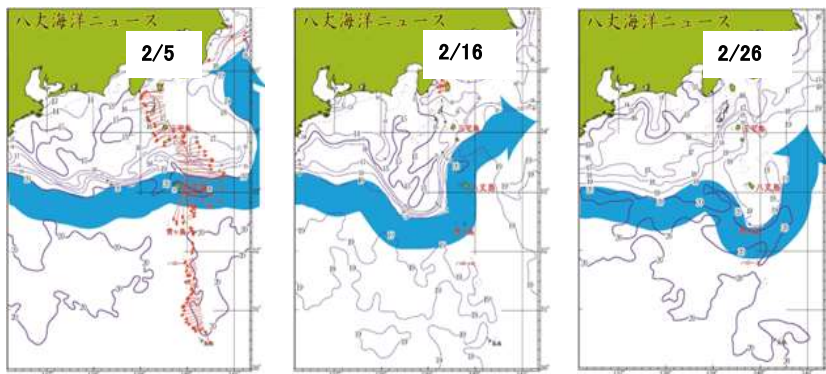


図1 2026年2月の黒潮流路
八丈海洋ニュースNo.8-23,29,36より

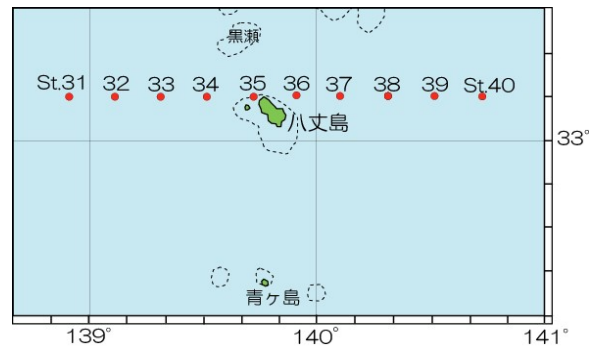


図2 八丈島沿岸観測定点位置

表1 八丈島沿岸定点観測結果

観測点	St.31	St.32	St.33	St.34	St.35	St.36	St.37	St.38	St.39	St.40
観測月日	-	-	-	-	-	-	-	-	-	-
北緯	33°10'	33°10'	33°10'	33°10'	33°10'	33°10'	33°10'	33°10'	33°10'	33°10'
東経	138°55'	139°07'	139°19'	139°31'	139°43'	139°55'	140°07'	140°19'	140°31'	140°43'
水温 °C	0m	-	-	-	-	-	-	-	-	-
	100m	-	-	-	-	-	-	-	-	-
	200m	-	-	-	-	-	-	-	-	-
	300m	-	-	-	-	-	-	-	-	-
	400m	-	-	-	-	-	-	-	-	-
	500m	-	-	-	-	-	-	-	-	-
流向 °	-	-	-	-	-	-	-	-	-	-
流速 kt	-	-	-	-	-	-	-	-	-	-

2月の海洋観測は、たくなんのドック入り
のため欠測です。

※赤字は平年より高め・きわめて高め(+1.5℃~)、橙字はやや高め(+0.5~<+1.5)、水色字はやや低め(-0.5>~≧-1.5)、青字は低め・きわめて低め(≧-1.5℃)

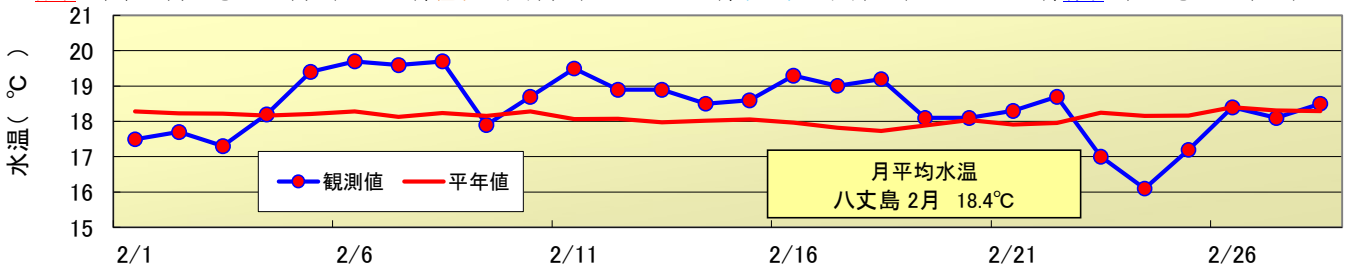


図3 八丈島(神湊港)における2月の定地水温観測結果