

***** 父島二見湾表層水温の観測結果と小笠原群島周辺海域における沿岸定点観測結果についてお知らせいたします *****

概要

二見湾定地水温の結果を図1に示しました。水温は、上旬は平年値を下回る日が多かったが、中旬から下旬にかけて平年値を上回る日が多くありました。月平均水温は、平年値を0.2℃上回り25.3℃でした。

沿岸定点観測の結果を表1に示しました。聳島列島の東西(St.3,4)の下層には、平年偏差よりも高い水温がありました。また、父島から母島にかけて(St.10~15)の表層に平年偏差よりも低い水温が、下層に平年偏差よりも高い水温がありました。(表1の数字の色:赤色は平均値+標準偏差以上、青色は平均値-標準偏差以下を示しています)。平年差等温線を図3に示しました。St2~16の表層に平年値よりも低い水温が、St10~14の300mを中心に平年値よりも高い水温がありました。



定地水温は、青灯台
下水深0.5mで測定

月平均
25.3℃
過去平均
25.1℃

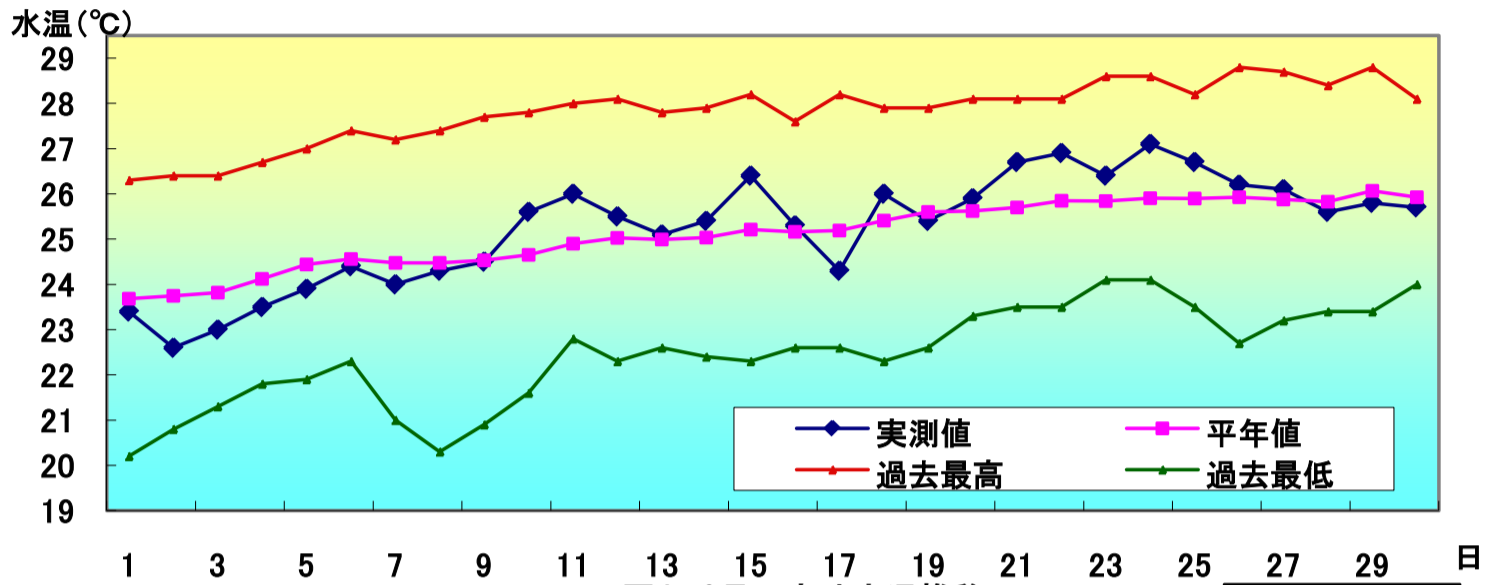


図1 6月の定地水温推移

・沿岸定点観測：月1回聳島列島～母島列島18ポイントで観測(図2参照) 1997年から
(測定機器:Sea-Bird SBE19plus 鶴見精機XCTD、XBT)



表1 6月の沿岸定点観測概要

観測点	St.1	St.2	St.3	St.4	St.5	St.6	St.7	St.8	St.9
北緯	27° 50	27° 50	27° 40	27° 40	27° 30	27° 30	27° 20	27° 20	27° 10
東経	142° 00	142° 20	142° 00	142° 20	142° 00	142° 20	142° 00	142° 20	142° 00
観測日	6月3日	6月3日	6月3日	6月3日	6月3日	6月3日	6月1日	6月1日	6月1日
気温℃	25.3	24.9	24.7	25	25.2	25.1	23.1	21.8	22.5
透明度m	37	37	38	36	37	36	35	34	36
水温℃									
水深0m	23.2	23.1	23.4	23.2	22.5	23.1	22.5	22.0	22.8
100m	19.5	19.5	20.7	20.5	21.2	20.1	19.2	20.2	19.3
200m		18.5	18.8	18.9	18.9	18.7	18.5	18.5	18.4
300m		18.2	17.9	18.3	18.0	18.2	17.3	17.9	17.4
400m		17.1	16.1	15.6	15.1	15.2	15.1	16.5	14.9
500m		13.8	12.1	13.1	11.4	12.3	11.3		12.5

観測点	St.10	St.11	St.12	St.13	St.14	St.15	St.16	St.17	St.18
北緯	27° 10	27° 00	27° 00	26° 50	26° 50	26° 40	26° 40	26° 30	26° 30
東経	142° 20	142° 00	142° 20	142° 00	142° 20	142° 00	142° 20	142° 00	142° 20
観測日	6月1日	6月1日	6月1日	6月2日	6月2日	6月2日	6月2日	6月2日	6月2日
気温℃	22.6	23.3	22.5	25.7	23.9	24.5	23.5	24.0	24.0
透明度m	37	36	38	34	40	35	38	36	37
水温℃									
水深0m	22.9	23.3	23.0	23.7	23.0	24.6	23.2	23.7	23.6
100m	20.3	20.5	19.9	19.6	19.1	20.0	19.2	19.7	19.4
200m	18.6	18.3	18.6	18.2	18.0	18.2	18.0	18.0	18.2
300m	17.6	17.5	17.6	17.5	17.6	17.0	17.4	16.8	17.4
400m	16.2	16.4	16.3	16.8	16.0	15.2	16.3	14.3	16.0
500m	12.4	13.7	11.7	12.5	11.9	11.9	13.0	11.9	12.9

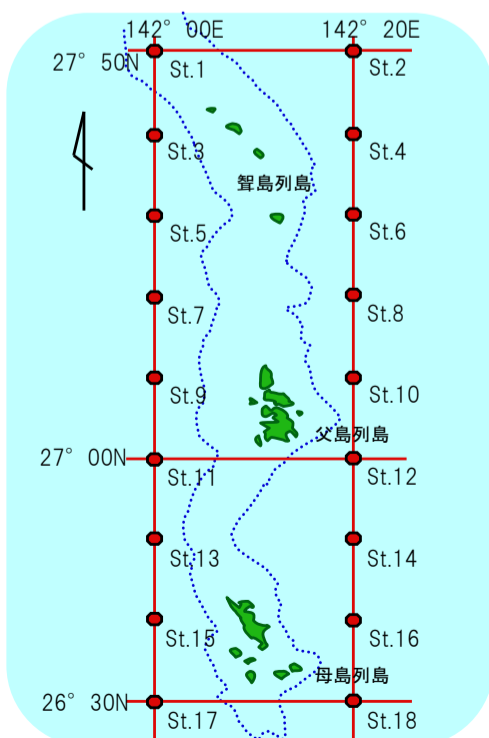


図2 観測点

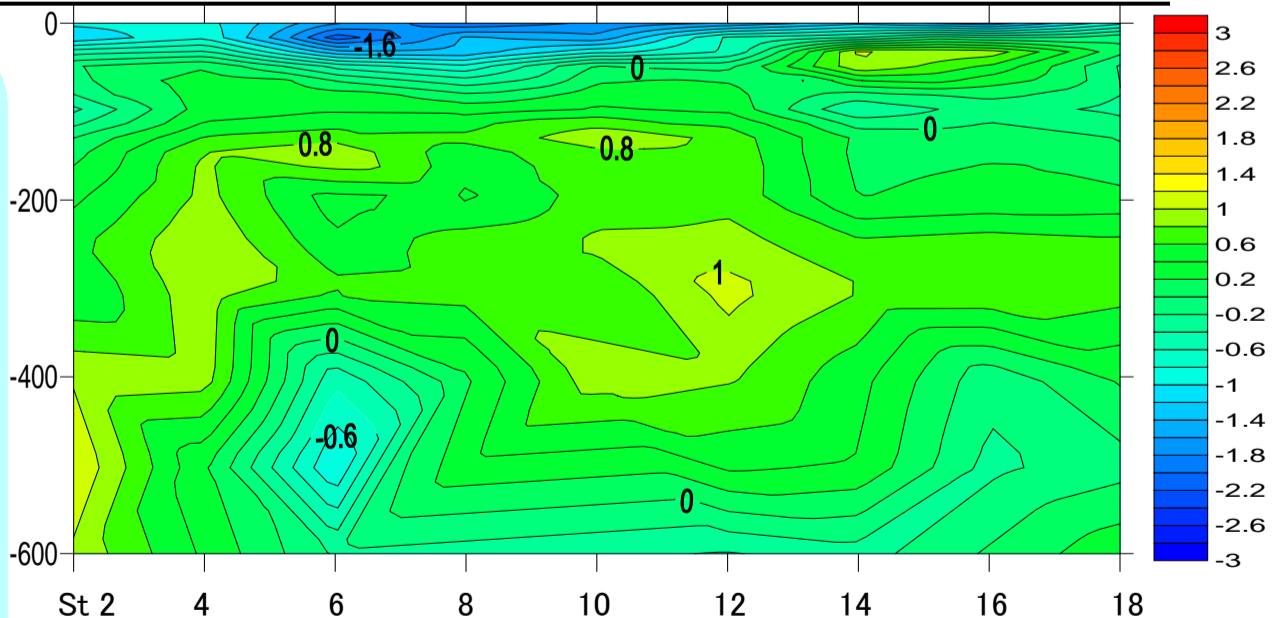


図3 平年差等温線図

縦軸に水深(m)、横軸に小笠原沿岸定線の東側ポイント(St.2から18まで)を示しています。

バックナンバーは下記で公開中

<http://www.ifarc.metro.tokyo.jp/26,1322,53.html>