



調査指導船「たくなん」

八丈海洋観測報告(6月)

東京都 島しょ農林水産総合センター 八丈事業所

〒100-1511 東京都八丈島八丈町三根4222

TEL : 04996-2-0209 FAX : 04996-2-3429

調査指導船「たくなん」による八丈島沿岸定点観測結果と八丈島神湊港における定地水温観測結果についてお知らせします。

黒潮概況：上旬：大王崎沖30° 20' N付近から御前崎沖を北上して御蔵島付近を北東向きに通過する流れから、遠州灘沖30° 20' N付近から御前崎沖をS字状に北上し、三宅島付近を東向きに通過する流れに変化した。

中旬：遠州灘沖30° 20' N付近から御前崎沖を北上し、御蔵島～三宅島付近を北東向きに通過して房総半島沖に流去した

下旬：遠州灘沖30° 20' N付近～御前崎沖30° 50' 付近から御前崎沖を北上し、三宅島付近を北東に通過して房総半島沖に流去した。

沿岸定点観測：2021年6月1日、2日に八丈島の東西7点で観測

表層では「やや高め」～「平年並み」、100mでは「高め」～「きわめて高め」、200m～400mでは「きわめて高め」、500mではSt. 34以西で「きわめて高め」、St. 38で「やや高め」であった。

神湊港定地水温観測：2021年6月1～30日、午前9時に神湊港内にて観測

上旬～中旬「平年並み」、下旬「やや低め」で推移した。

※平年並み-0.5 ≤ ～ < +0.5 やや高め+0.5 ≤ ～ < +1.5 **高め+1.5 ≤ ～ < +2.5** **きわめて高め+2.5 ≤ ～**
 やや低め-0.5 > ～ ≥ -1.5 **低め-1.5 > ～ ≥ -2.5** **きわめて低め-2.5 > ～**

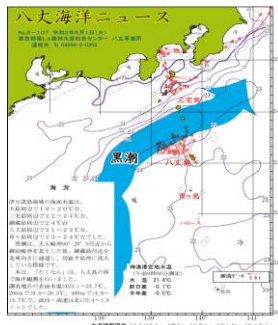


図1 沿岸観測当時の黒潮流路

八丈海洋ニュースNo.3-107(6/1号)およびNo.3-108(6/2号)より

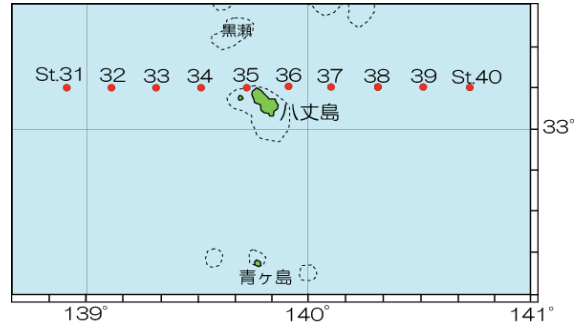


図2 八丈島沿岸観測定点位置

表1 八丈島沿岸定点観測結果

観測点	St.31	St.32	St.33	St.34	St.35	St.36	St.37	St.38	St.39	St.40
観測月日	-	6/1	6/1	6/1	6/1	6/2	6/2	6/2	-	-
北緯	33° 10'	33° 10'	33° 10'	33° 10'	33° 10'	33° 10'	33° 10'	33° 10'	33° 10'	33° 10'
東経	138° 55'	139° 07'	139° 19'	139° 31'	139° 43'	139° 55'	140° 07'	140° 19'	140° 31'	140° 43'
水温	0m	-	23.6	23.5	23.7	23.1	23.1	22.8	22.6	-
	100m	-	20.9	20.7	20.3	21.0	20.7	21.8	22.2	-
	200m	-	19.5	19.0	19.4	20.3	18.6	19.4	20.6	-
	300m	-	17.6	16.9	18.0	16.5	17.5	18.2	18.9	-
	400m	-	14.9	14.9	15.7	15.3	14.1	15.2	14.6	-
500m	-	11.7	12.3	12.6	-	-	-	8.6	-	
°C										
流向	-	1	16	1	13	3	47	90	-	-
流速 kt	-	1.0	1.1	0.4	1.8	3.0	1.6	0.5	-	-

※赤字は平年より高め(+1.5℃～)、青字は平年より低め(-1.5℃～)

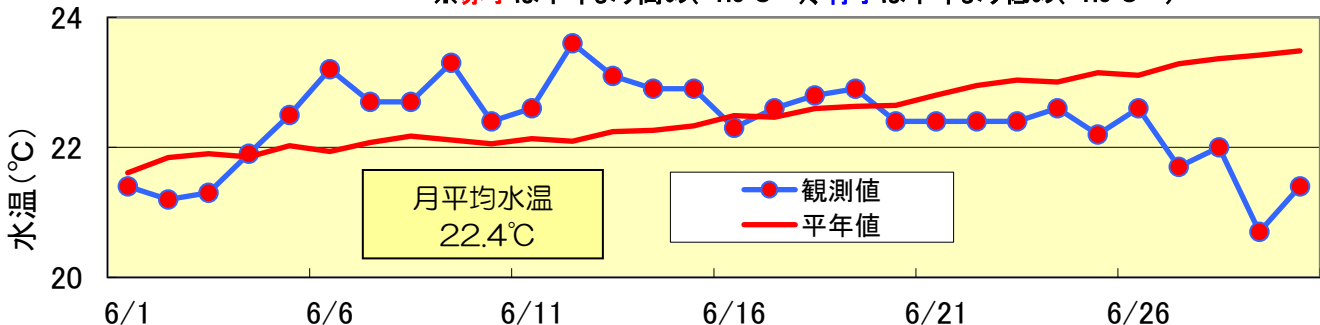


図3 八丈島(神湊港)定地水温観測結果