

## 漁業調査指導船による漂流軽石の発見情報について（3月30日現在）

### 1 発見時刻・位置等

#### 「たくなん」

- (1) 11:45頃 北緯33度18分、東経139度46分付近  
神湊の北9～11マイルに南北方向に長さ数十mから  
数キロにわたりひも状に点在。  
航跡図は図1のとおり。

### 2 対応状況

関係機関へ通報するとともに、漁業無線局を通じ、伊豆諸島周辺  
海域の出漁船へ通報

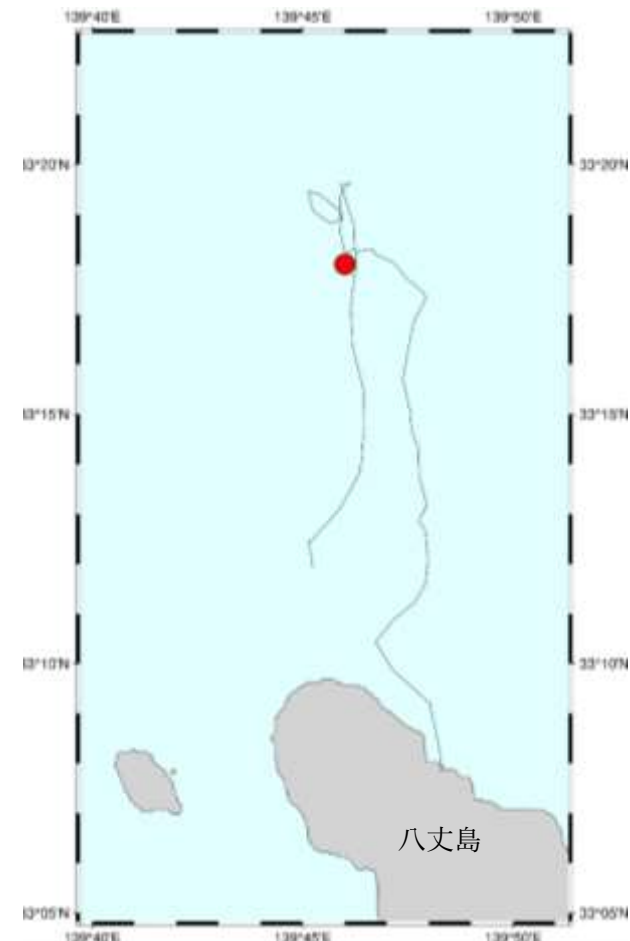


図1 漁業調査指導船「たくなん」航跡図

赤丸は軽石発見地点

なお、「みやこ」、「やしお」による情報収集を行いました。軽石は発見されませんでした。  
(航跡図は図1参照)

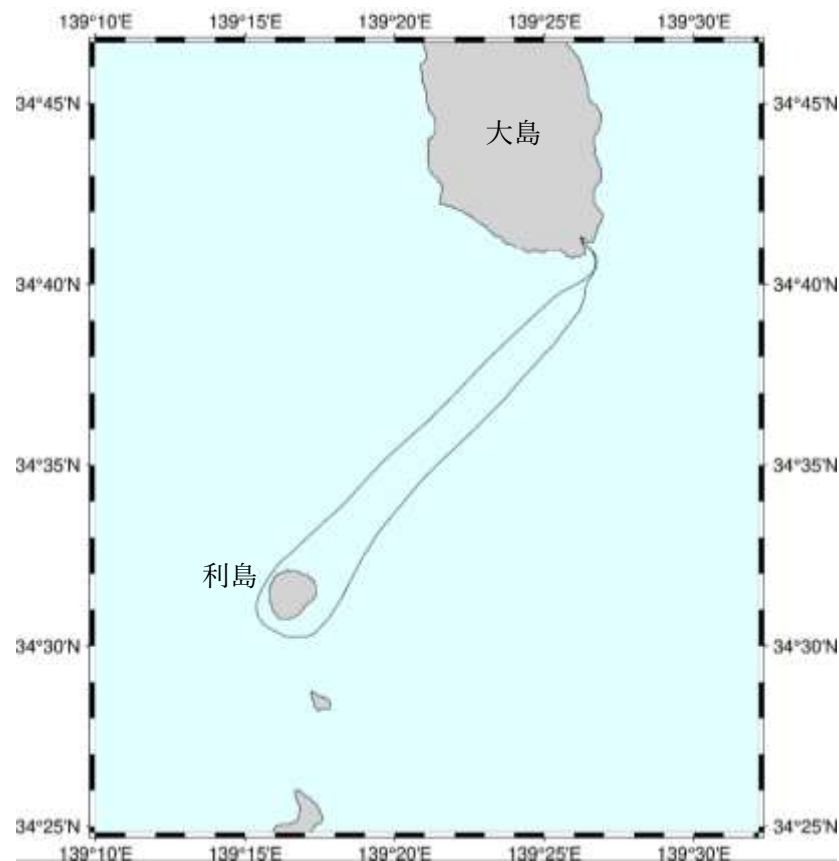


図2 漁業調査指導船「みやこ」航跡図

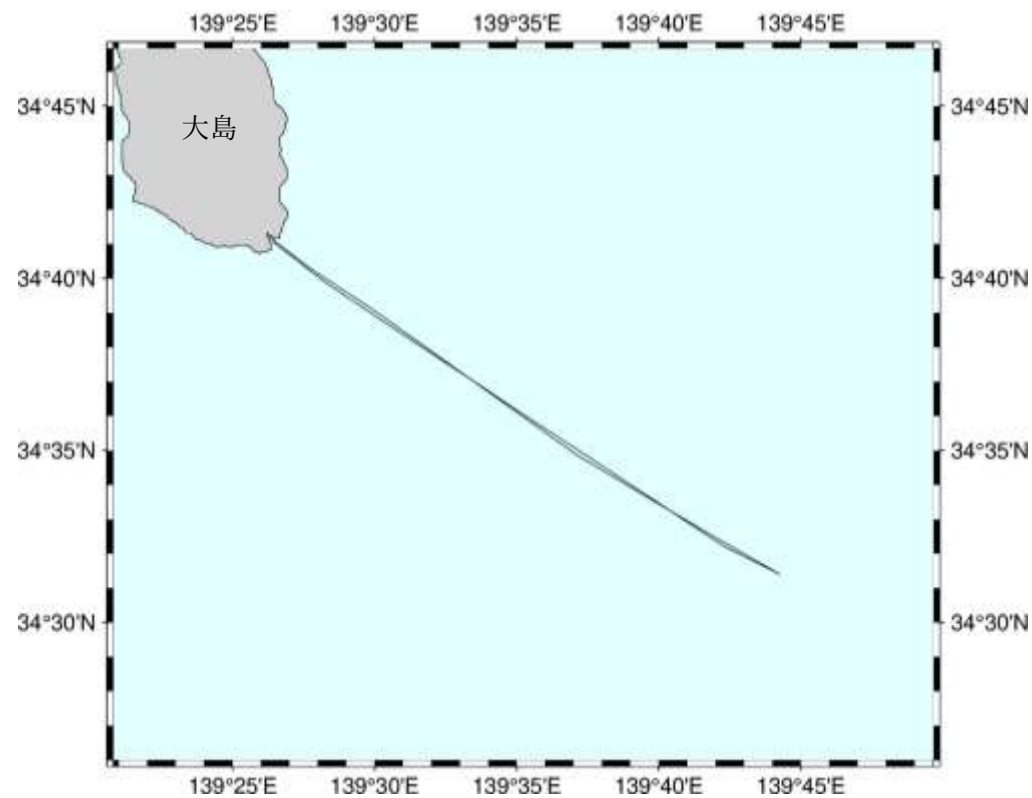


図3 漁業調査指導船「やしお」航跡図